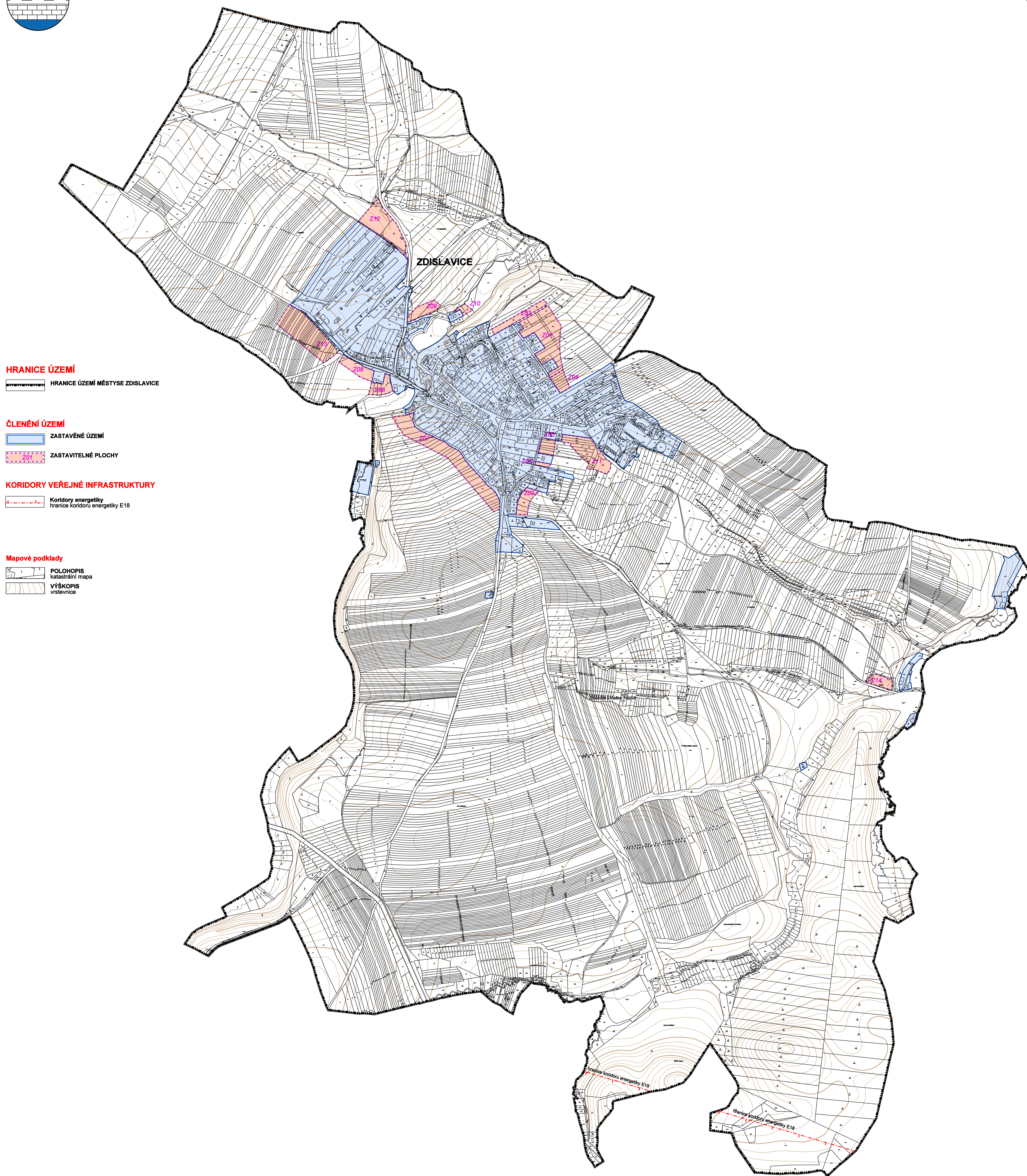
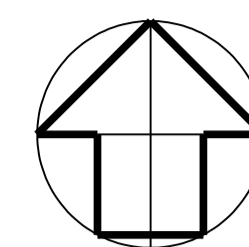



# ZDISLAVICE ÚZEMNÍ PLÁN

VÝKRES ZÁKLADNÍHO  
ČLENĚNÍ ÚZEMÍ

1 : 5 000



## HRANICE ÚZEMÍ

HRANICE ÚZEMÍ MĚSTYSE ZDISLAVICE

## ČLENĚNÍ ÚZEMÍ

ZASTAVĚNÉ ÚZEMÍ

ZASTAVITELNÉ PLOCHY

## KORIDORY VEŘEJNÉ INFRASTRUKTURY

Koridory energetiky  
hranice koridoru energetiky E18

## Mapové podklady

POLOHOVIS  
katastrální mapa

VÝŠKOPIS  
vrstevnice

Územní plán Zdislavice byl spolufinancován  
z prostředků Ministerstva pro místní rozvoj ČR.

Objednavatel : Město ZDISLAVICE  
Pořizovatel : Městský úřad Vlašim  
odbor výstavby a ÚP  
Zpracovatel : Ing. arch. MILIČ MARYŠKA  
Datum : 2020

**ZDISLAVICE** - k.ú. Zdislavice u Vlašimi  
**ÚZEMNÍ PLÁN**

VÝKRES ZÁKLADNÍHO ČLENĚNÍ ÚZEMÍ

měřítko : 1 : 5 000

A